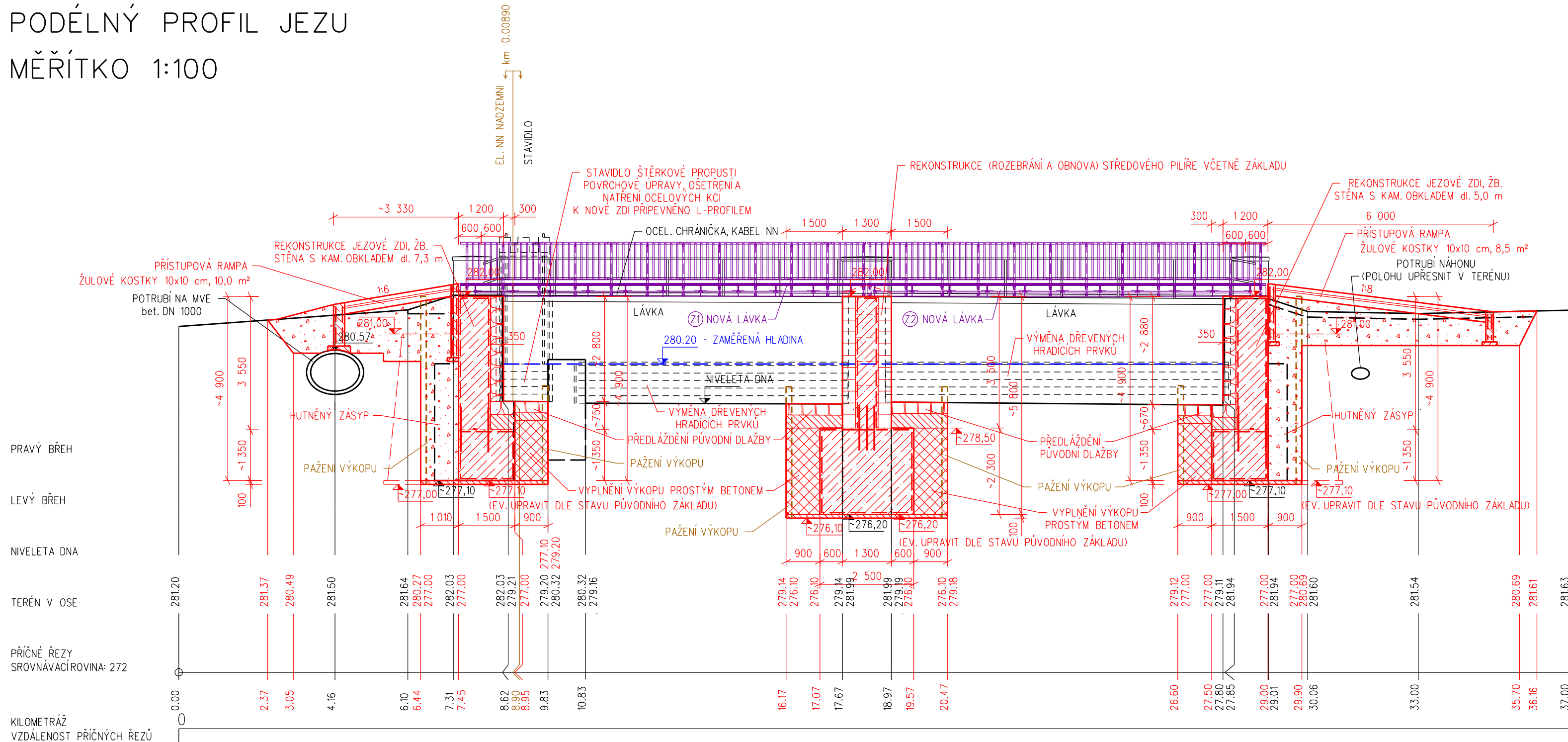




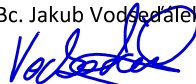
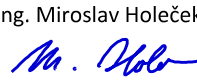


KRAJ	Ústecký		
KATASTRÁLNÍ ÚZEMÍ	Blšany		
DRUH POZEMKU	ostatní plocha	zastavěná plocha a nádvoří	ostatní plocha
PARCELNÍ ČÍSLO	1369	384	3/2
			3/1

_____ TERÉN V OSE

PODÉLNÝ PROFIL JEZU
MĚŘÍTKO 1:100



 VODOHOSPODÁŘSKÝ ROZVOJ A VÝSTAVBA a.s. Nábřeží 4 150 56 Praha 5 DIVIZE 06		VÝŠKOPISNÝ SYSTÉM: BpV			
		POLOHOPISNÝ SYSTÉM: S-JTSK			
Verze			Paré		
Kreslil Bc. Martin Špaček 	Odp. projektant Bc. Jakub Vodňálek, DiS. 				Techn. kontrola Ing. Miroslav Holeček 
Kraj Ústecký	Obec Blšany				
Investor Povodí Ohře, státní podnik	K.Ú. Blšany	Soubor D.2.2._podélný_profil_jez.dgn			
Jez Blšany - jezové zdi a lávka – projektová dokumentace Výkresová dokumentace		Formát 3 x 4A			
		Datum 08.2022			
		Stupeň DSP (+DPS)			
		Zakázka 955/006			
Podélný profil jez		Měřítko 1: 100	Č. výkresu D.2.2.		